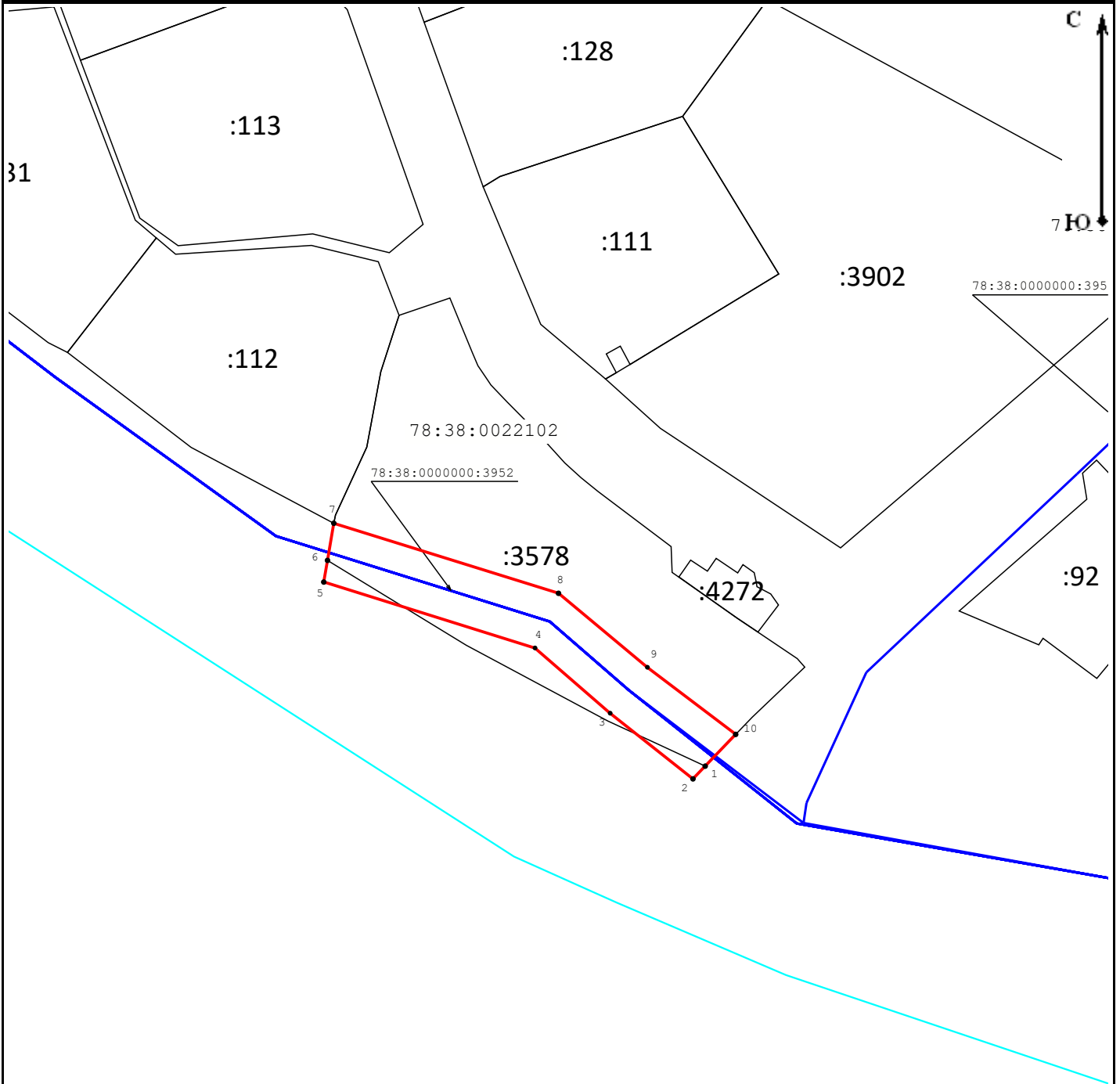






# Схема расположения границ публичного сервитута



Масштаб 1:1 000

## Условные обозначения:

- |   |   |
|---|---|
|  - Граница публичного сервитута  |  - Граница сооружения "Канализационная сеть" |
|  - Граница кадастрового квартала |  - Граница земельного участка                |
| 78:37:0000000:3290 - Кадастровый номер сооружения "Канализационная сеть"  | 78:37:0017503 - Номер кадастрового квартала   |
| :12 - Кадастровый номер земельного участка  | ● 1 - Обозначение характерной точки границы публичного сервитута  |

Подпись \_\_\_\_\_  
Место для оттиска печати (при наличии) лица, составившего описание местоположения границ объекта

Дата «16» февраля 2023 г.

